









Bestand und Bewertung

-  Acker mit fragmentarischer Unkrautvegetation (37.11, 7 ÖP/m²)
-  Fettwiese mittlerer Standorte (33.41, 10 ÖP/m²)
-  Völlig versiegelte Straße oder Platz (60.21, 1 ÖP)
-  Einzelbaum (Grundbewertung 6 ÖP)

Sonstiges

-  Flurstücksgrenzen
-  Geltungsbereich Spöttfeld II

Gemeinde Rheinhausen Bebauungsplan Spöttfeld II

Anlage 1 - Bestand und Bewertung

Verfahrensstand
Satzungsfassung: 23.10.2024

Plandaten
M. 1 / 1.500
Im Originalformat (siehe unten)

Plandatum: 08.07.2024
Bearbeiterin: Kallo
Projekt-Nr.: 22-063
Planformat: A4



Freiraum- und LandschaftsArchitektur
Dipl.-Ing. (FH) Ralf Wermuth

Harthelmer Str. 20
79427 Eschbach
Fon 07634 - 694841-0
Fax 07634 - 694841-9
buero@FLA-wermuth.de
www.FLA-wermuth.de