












Bestand und Bewertung

-  Acker (37.11, 4 Pkt.)
-  Fettwiese mittlerer Standorte (33.41, 13 Pkt.)
-  Obstbaum (45.30 b, Grundwert 6 Pkt.)
-  Garten (60.60, 6 Pkt.)
-  Obstwiese (33.41 11 Pkt. / 45.30 b Grundwert 6 Pkt.)

Überschneidung mit dem Bebauungsplan "Bürgerzentrum"

-  Parkplatz, Gemeinbedarfsfläche (60.10 / 60.21. / 60.50)
-  Einzelbaum (45.30 a, Grundwert 6 Pkt.)

Sonstiges

-  Flurstücksgrenze
-  Gebäude
-  Geltungsbereich "Erweiterung Bürgerzentrum"
-  Geltungsbereich rechtskräftige Bebauungspläne

Gemeinde Rheinhausen

Umweltbericht mit integriertem
Grünordnungsplan "Erweiterung Bürgerzentrum"

Verfahrensstand

Offenlage 25.10.2017

Anlage 1 - Bestands- und Bewertungsplan

Plandaten

M. 1 / 1.500
Im Originalformat (siehe unten)

Plandatum: 18.10.2017

Bearbeiter: Sommerhalter
Projekt-Nr: 17-044
Planformat: A4



Freiraum- und LandschaftsArchitektur
Dipl.-Ing. (FH) Ralf Wermuth
ehemals Büro Jenne seit 1983

Hartheimer Str. 20
79427 Eschbach
Fon 07634 - 694841-0
Fax 07634 - 694841-9
buero@FLA-wermuth.de
www.FLA-wermuth.de