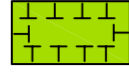














Grünordnung:

-  Flächen für Maßnahmen zum Schutz, zur Pflege und zur Entwicklung von Natur und Landschaft (§9 Abs. 1 Nr. 20 BauGB)
- F1: Anlage eines Grünstreifens mit mind. 30 % Blumenanteil aus regionalem Saatgut
-  Pflanzung von Bäumen
-  Erhalt von Bäumen

Sonstiges

-  Erhalt: Garten (60.60)
-  Baugrenze
-  Straße
-  Wohngebiet inkl. Privatgärten
-  Sonstige Grünflächen
-  Fahrrad-/Fußweg
-  Archäologisches Kulturdenkmal
-  Wasserschutzgebiet Nr. 316044 "Rheinhausen" - Schutzgebietszone III und IIIa
-  Wasserschutzgebiet Nr. 316044 "Rheinhausen" - Schutzgebietszone I und II bzw. IIa
-  Vogelschutzgebiet Nr. 7712402 "Elniederung zwischen Kenzingen und Rust"
-  Gebäude
-  Flurstücksgrenze
-  Geltungsbereich

Gemeinde Rheinhausen

Umweltbericht mit integriertem Grünordnungsplan "Spöttfeld"

Verfahrensstand

Offenlage
21.03.2018
Anlage 1 Bestands- und Bewertungsplan

Plandaten

M. 1 / 1.000
Im Originalformat (siehe unten)

Plandatum: 26.02.2018
Bearbeiter: Beer
Projekt-Nr.: 17-038
Planformat: 660 x 400




Freiraum- und LandschaftsArchitektur
Dipl.-Ing. (FH) Ralf Wermuth

Harthheimer Str. 20
79427 Eschbach
Fon 07634 - 694841-0
Fax 07634 - 694841-9
buero@FLA-wermuth.de
www.FLA-wermuth.de